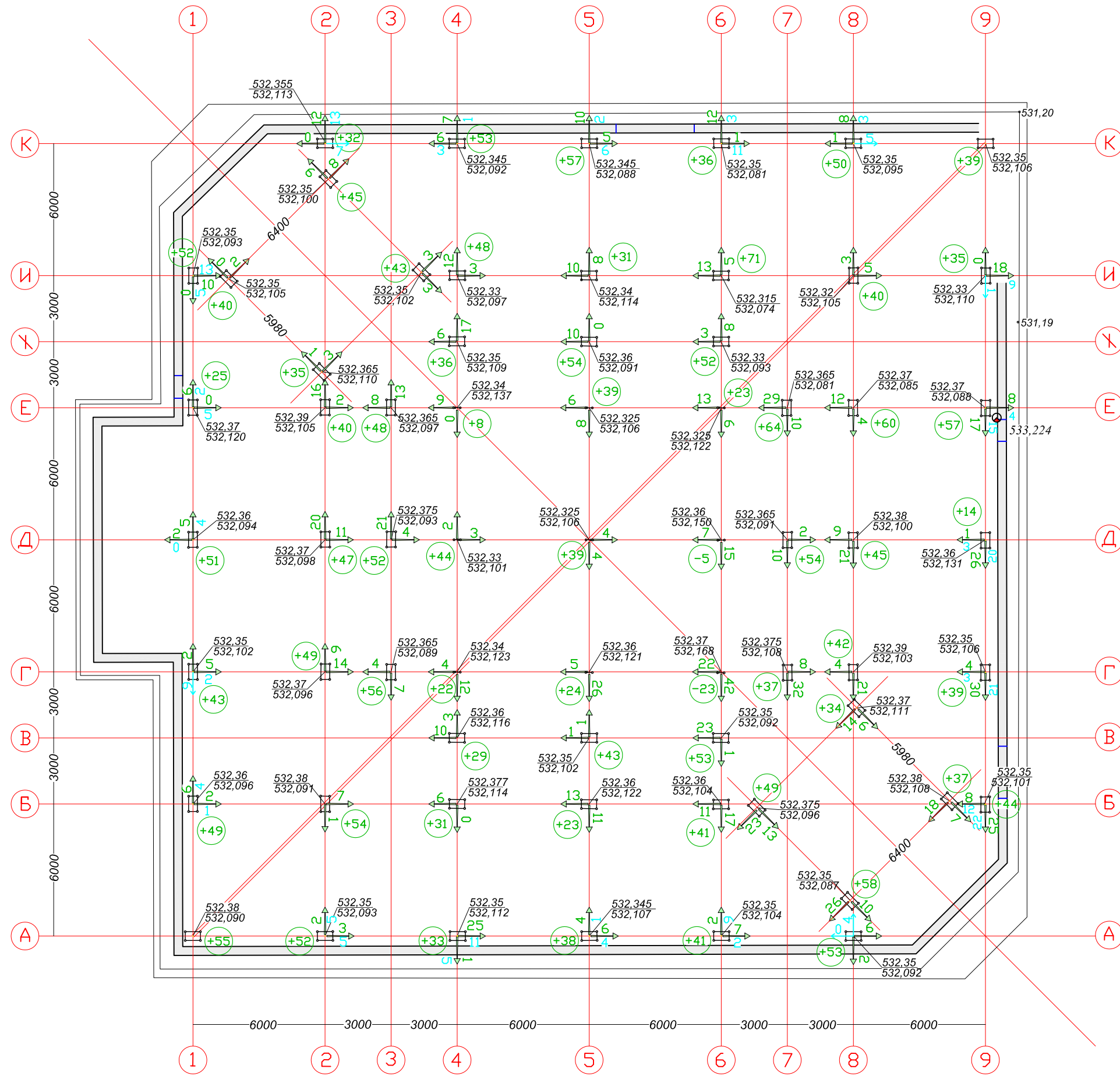
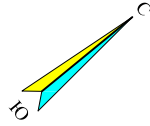


ИСПОЛНИТЕЛЬНЫЙ ПЛАН ПЛАНОВОГО И ВЫСОТНОГО ПОЛОЖЕНИЯ АНКЕРНЫХ ГРУПП



Наименование	X	Y	H
A 1	4943,894	4959,535	532,102
K 9	4994,563	4954,547	532,120
Врем. Рп	4989,125	5014,929	532,230
Ст. знак	4987,057	4964,498	533,224

Координаты X, Y даны в принятой условной системе.

000,000 - 536,195

532,095 - Нп (проектная отметка верха бетона)

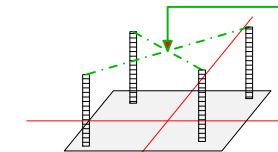
50мм - подливка

+39 = Нпроект - Нфак + 50мм

УСЛОВНЫЕ ОБОЗНАЧЕНИЯ

- базисная сторона
- продольные и поперечные исходные оси
- направление отклонения центра оголовка анкера от оси, а цифра - величину, в мм.
- направление отклонения центра анкера по верху бетона от оси, а цифра - величину, в мм.
- вертикальные отклонения в мм.
- абсолютные отметки,
- $\frac{532,35}{532,10}$ числитель - сред. отм. верха оголовка анкера, знаменатель - фак. отм. бет. по центру анкера.
- 533,224 временный стенной знак и абс. отметка

определяемая точка отклонения от осей



МАСШТАБ 1:200